



ПОСТАНОВЛЕНИЕ
АДМИНИСТРАЦИИ БЫСТРИНСКОГО МУНИЦИПАЛЬНОГО РАЙОНА

684350, Камчатский край, Быстринский район, с. Эссо, ул. Терешковой, 1,
тел/факс 21-330
www.bmr-kamchatka.ru admesso@yandex.ru

от 29 декабря 2014 года № 615

О предоставлении на праве постоянного (бессрочного) пользования земельного участка Муниципальному бюджетному дошкольному образовательному учреждению «Детский сад «Родничок» комбинированного вида»

Рассмотрев заявление заведующей Муниципального бюджетного дошкольного образовательного учреждения «Детский сад «Родничок» комбинированного вида» (далее МБДОУ «Детский сад «Родничок» комбинированного вида»), ОГРН 1034100940092, Чуркиной Н.А., действующей на основании Устава, о предоставлении на праве постоянного (бессрочного) пользования земельного участка с кадастровым номером №41:04:0010102:98, руководствуясь статьей 36.1 Устава Быстринского муниципального района, статьями 20, 29, Земельного Кодекса РФ от 25.10.2001 №136-ФЗ, пунктом 10 статьи 3 Федерального закона от 25.10.2001 №137-ФЗ «О введении в действие Земельного кодекса Российской Федерации», учитывая государственную регистрацию права оперативного управления на здание, расположенное на указанном земельном участке, запись регистрации от 16.03.2012 №41-41-01/037/2008-042,

ПОСТАНОВЛЯЮ:

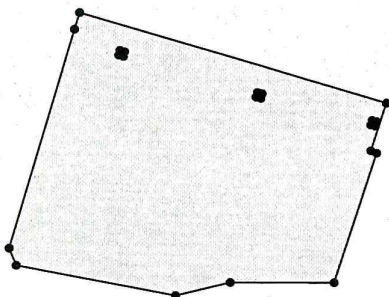
1. Предоставить на праве постоянного (бессрочного) пользования земельный участок муниципальной собственности (категория земель – земли населенных пунктов, разрешенное использование: для эксплуатации детского сада «Родничок») площадью 3319 кв.м. с кадастровым №41:04:0010102:98 Муниципальному бюджетному дошкольному образовательному учреждению «Детский сад

**Схема расположения земельного участка № 41:04:0010102:98
для эксплуатации детского сада "Родничок"**

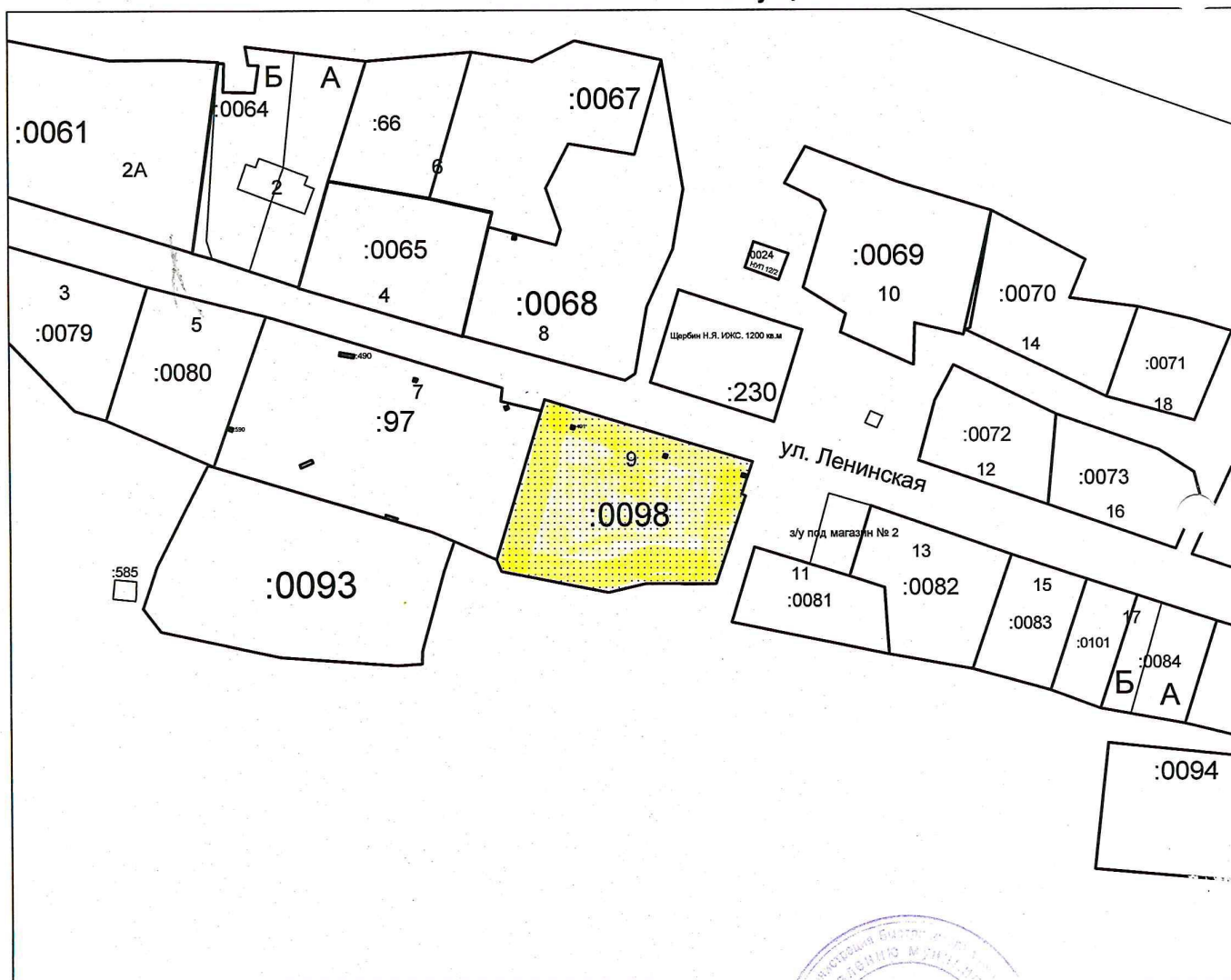
МБДОУ "Детский сад "Родничок" комбинированного вида"

Приложение к Постановлению от "28" сентября 2014 года № 645
Земли муниципальной собственности. Категория земель - земли населённых пунктов. Площадь 3319 кв.м.
Местоположение: Камчатский край, Быстринский р-н, с. Анавгай, ул. Ленинская, дом 9.

Масштаб 1:1500



Ситуационный план в 1 см 20 м



Подготовлено:

Начальник отдела по имуществу и земельным отношениям,
председатель КУМИ Быстринского района

В.А.Загуменная.

«Родничок» комбинированного вида».


Местоположение: Камчатский край, Быстринский район, с. Анавгай, ул. Ленинская, д.9.

2. МБДОУ «Детский сад «Родничок» комбинированного вида» обеспечить государственную регистрацию права постоянного (бессрочного) пользования земельного участка в Управлении Росреестра по Камчатскому краю.

3. Организацию выполнения данного постановления возложить на начальника отдела по имуществу и земельным отношениям, председателя КУМИ Быстринского района.

4. Настоящее постановление вступает в силу со дня его подписания.

Глава администрации
Быстринского муниципального района



А.В.Греков